



**TEGNFORKLARING**

- Reguleringsplan-Bebyggelse og anlegg (PBL2008 §12-5 NR.1)**
- Boligbebyggelse - fritliggende småhusbebyggelse
  - Boligbebyggelse - konsentrert småhusbebyggelse
  - Boligbebyggelse - blokkbebyggelse
  - Uteoppholdsareal
  - Lekeplass
  - Bebyggelse og anleggsformål kombinert med andre angitte hovedformål
- Reguleringsplan-Samferdselsanlegg og teknisk infrastruktur (PBL2008 §12-5 NR.2)**
- Kjøreveg
  - Gatetun
  - Gang/sykkelveg
  - Annen veggrunn - tekniske anlegg
  - Annen veggrunn - grøntareal
  - Parkering
- Reguleringsplan-Grønnstruktur (PBL2008 §12-5 NR.3)**
- Grønnstruktur
  - Turveg
- Reguleringsplan-Hensynsoner (PBL2008 §12-6)**
- Sikringsone - Frisikt
- Reguleringsplan-Juridiske linjer og punkt PBL2008**
- Sikringsonegrense
- Reguleringsplan-Felles for PBL 1985 og 2008**
- Planens begrensning
  - Formålsgrense
  - Byggegrense
  - Regulert senterlinje
  - Frisiktslinje
  - Regulert fotgjengerfelt
  - Regulert støyskjerm
  - Målelinje/Avstandslinje
  - Vegtegning / fysisk sperre
  - Avkjørsel

Detaljregulering for Plannummer

**ÅSLEDBERGET ØST PÅ SKÅLA** **201709**

**Kartopplysninger**


Konsulent	Kjetil Strandhagen	Lovgrunnlag	PBL 2008
Kilde for basiskart	FKP	Målestokk	1:1000
Dato for basiskart	29.05.2018	 	
Koordinatsystem	UTM sone32/Euref89		
Høydegrunnlag	NGO 1954		

**Behandling etter plan- og bygningsloven**

	Saksnummer	Dato (fra-til)	Saksbehandler
Forhåndskonferanse		09.05.2017	BG
Varsel om oppstart av planarbeid		23.05.2017	BG
Plan- og utviklingsutvalget (1. gang)	47/18	19.06.2018	BG
Offentlig ettersyn (1. gang)		25.06.-13.08.2018	BG
Plan- og utviklingsutvalget (2. gang)	33/19	04.06.2019	BG
Offentlig ettersyn (2. gang)			
Plan- og utviklingsutvalget (3. gang)			
Offentlig ettersyn (3. gang)			
Plan- og utviklingsutvalget (4. gang)			
Formannskapet	59/19	11.06.2019	BG

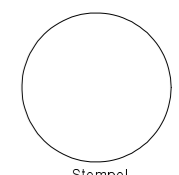
**Kommunestyre** **46/19**    **20.06.2019**    **BG**

- 1. revisjon av plankart
- 2. revisjon av plankart
- 3. revisjon av plankart



**MOLDE KOMMUNE**  
Rådhusplassen 1, 6413 Molde

Underskrift ordfører



Stempel